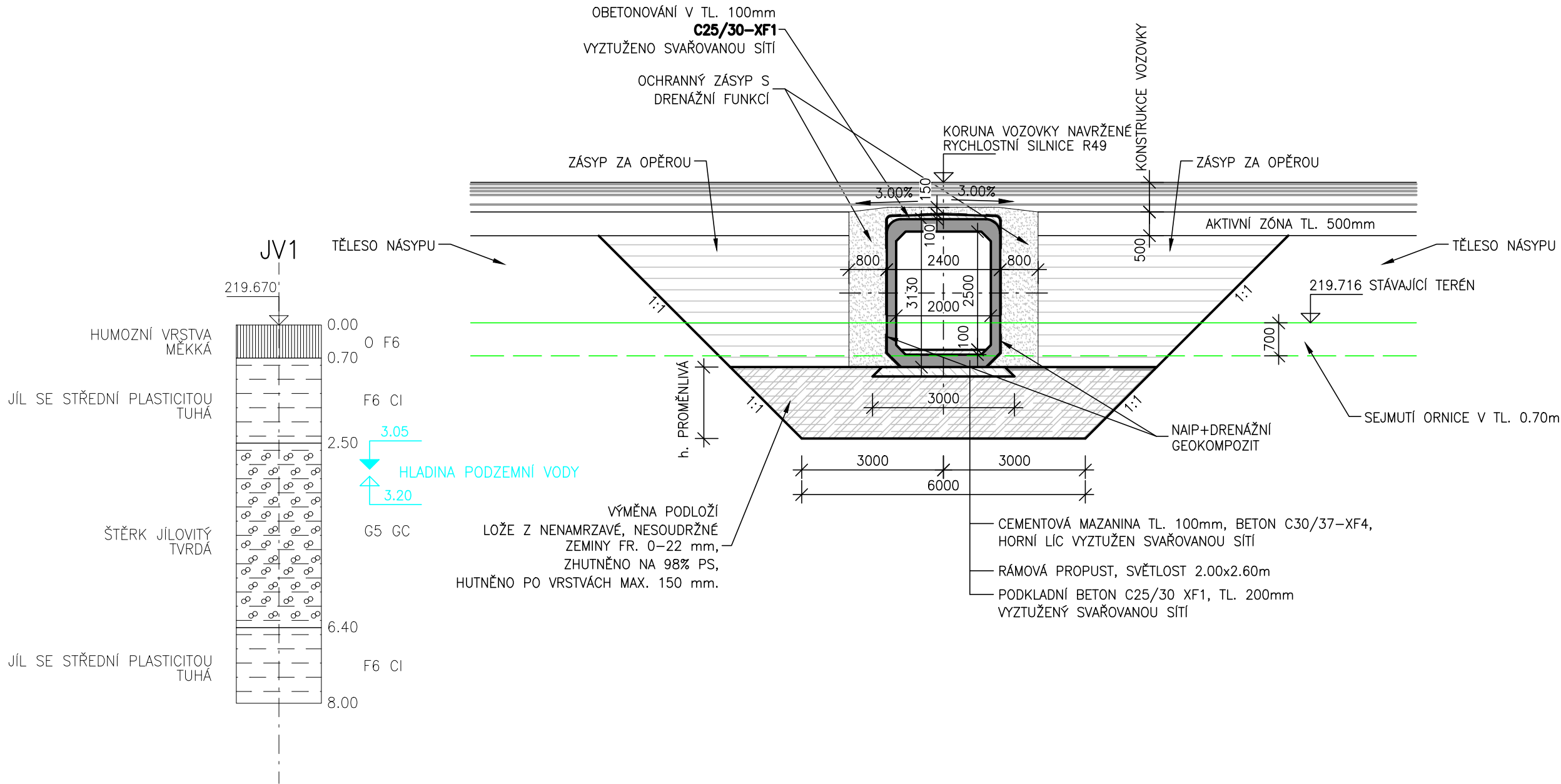


PŘÍČNÝ ŘEZ PODCHODEM PCH1 1:100  
km 8.100







02

D

OBJEDNATEL 1	<b>ČR - STÁTNÍ POZEMKOVÝ ÚŘAD</b> HUSINECKÁ 1024/11a, 130 00 PRAHA 3 KRAJSKÝ POZEMKOVÝ ÚŘAD PRO ZLÍNSKÝ KRAJ ZÁRÁMÍ 88, 760 41 ZLÍN	
--------------	----------------------------------------------------------------------------------------------------------------------------------------------	--

OBJEDNATEL 2	<b>ŘEDITELSTVÍ SILNIC A DÁLNIC ČR</b> NA PANKRÁCI 56, 145 05 PRAHA 4 V ZASTOUPENÍ ŘSD ČR, SPRÁVA ZLÍN FÜGNEROVO NÁBŘEŽÍ 5476, 760 01 ZLÍN	
--------------	----------------------------------------------------------------------------------------------------------------------------------------------------	--

GENERÁLNÍ PROJEKTANT	<b>VIAPONT, s.r.o.</b> VODNÍ 258/13, 602 00 BRNO	ČÍSLO ZAKÁZKY 2389	
HLAVNÍ INŽENÝR PROJEKTU	ING. IVO FISCHER		PROJEKČNÍ A INŽENÝRSKÁ KANCELÁŘ VODNÍ 13, 602 00 BRNO

VÝŠKOVÝ SYSTÉM:		B.p.v.	SOUŘADNICOVÝ SYSTÉM:		JTSK	© COPYRIGHT ŘSD ČR		
ZODPOVĚDNÝ PROJEKTANT		JIŘÍ LOVECKÝ				 PROJEKČNÍ A INŽENÝRSKÁ KANCELÁŘ VODNÍ 13, 602 00 BRNO		
VYPRACOVAL		JIŘÍ LOVECKÝ						
KONTROLOVAL		ING. MIROSLAV MELUZÍN						
OKRES:		KROMĚŘÍŽ	KRAJ:		ZLÍNSKÝ			
KATASTRÁLNÍ ÚZEMÍ: ZAHNAŠOVICE								
NÁZEV AKCE:  POLNÍ CESTA HC2 A PODCHOD PCH1 V K.Ú. ZAHNAŠOVICE						DATUM		ŘÍJEN 2020
						FORMÁT		3 A4
						MĚŘITKO		1 : 100
						STUPEŇ		DSP, PDPS
NÁZEV OBJEKTU:  02 PODCHOD PCH1						ARCHIVNÍ Č.		2389
						Č. SOUPRAVY		Č. PŘÍLOHY
NÁZEV PŘÍLOHY:  PŘÍČNÝ ŘEZ PODCHODEM PCH1								3